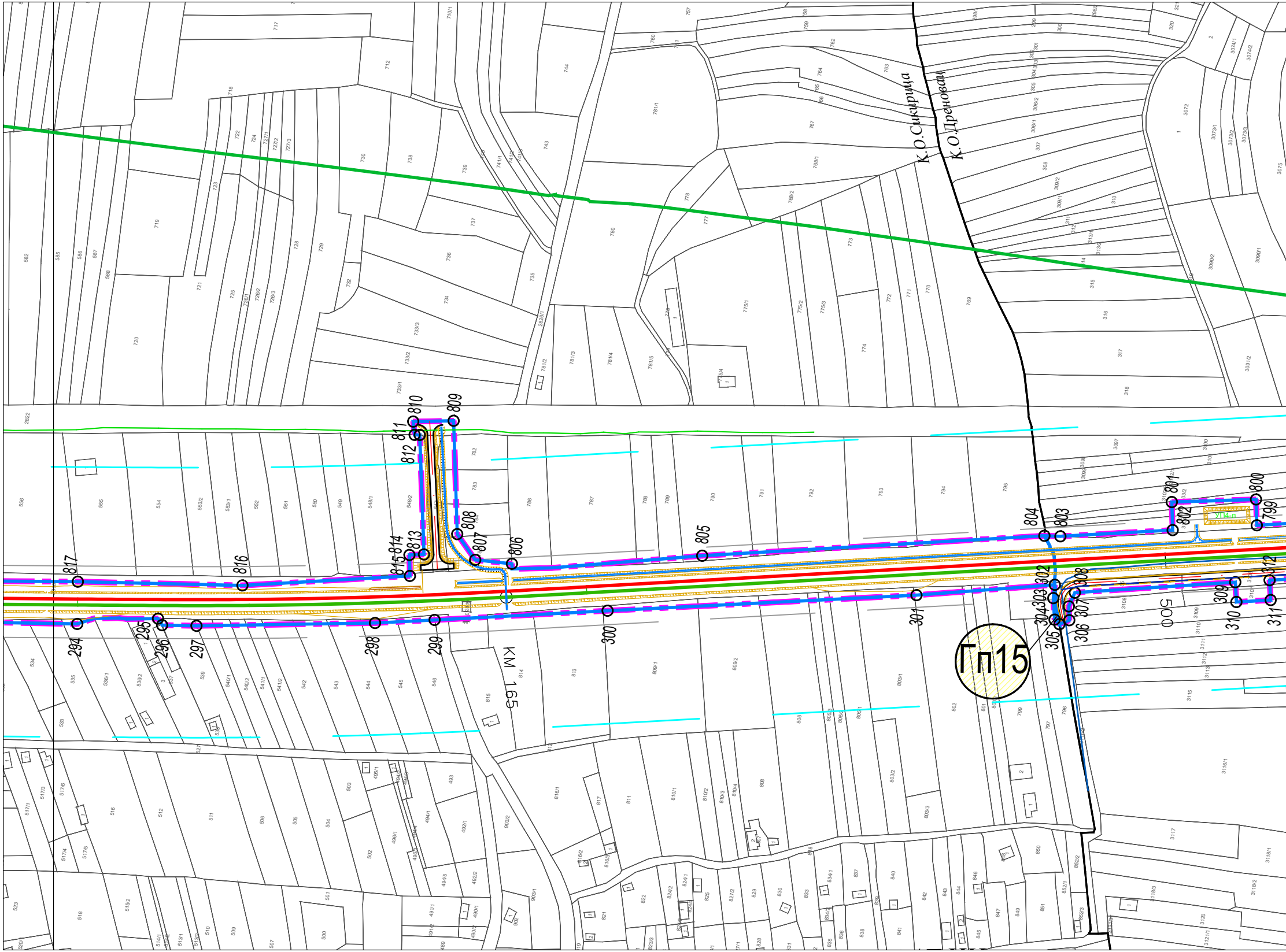
К.О.Сикирица
К.О.Дреновац
Гп15
КМ 165
500
810
809
811
812
813
814
815
808
807
806
805
804
803
802
801
800
799
816
817
294
295
296
297
298
299
300
301
302
303
304
305
306
307
308
309
310
311
312

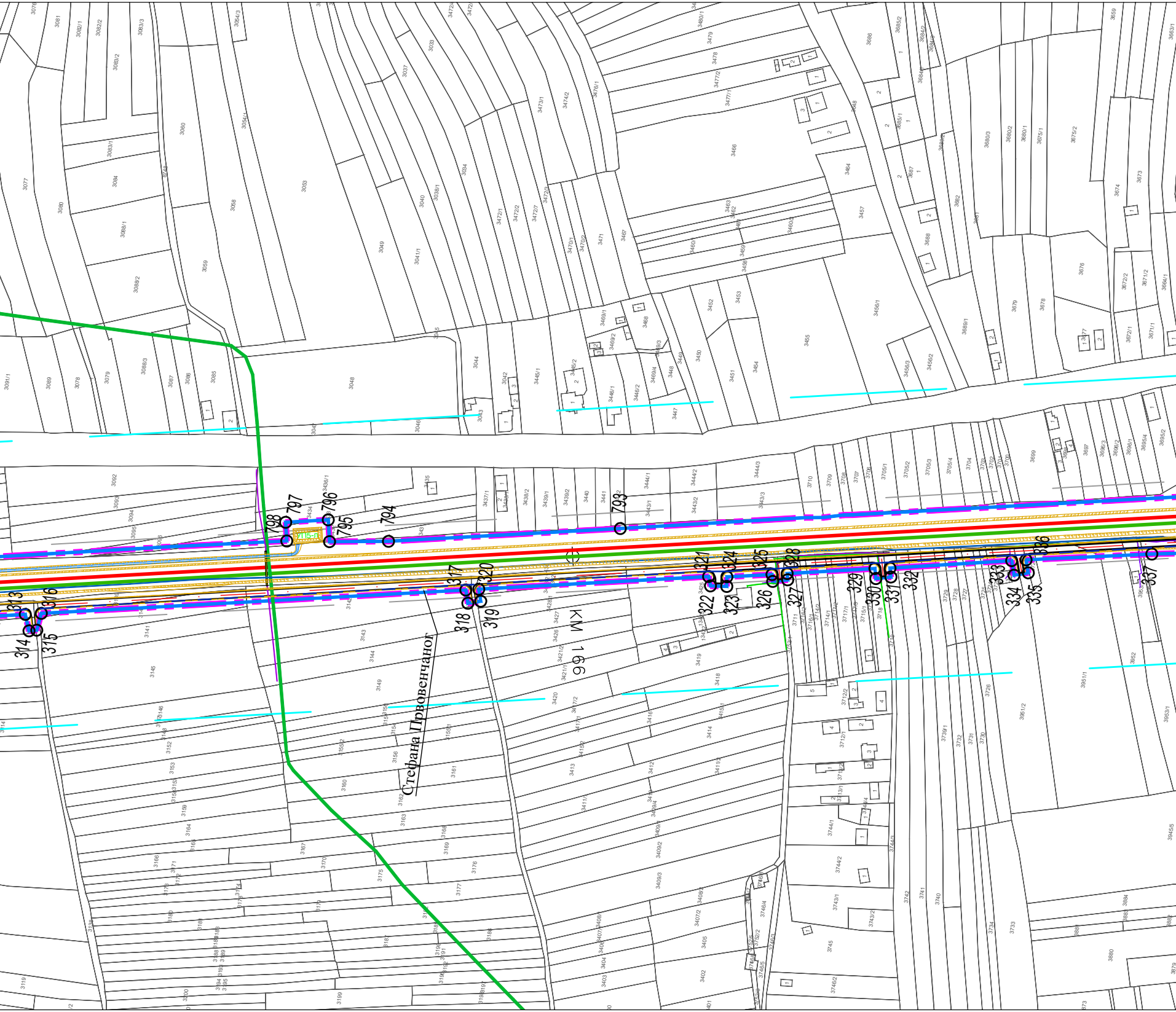
КМ 166
Стефана Првовенчаног
793
794
795
796
797
798
313
314
315
316
317
318
319
320
321
322
323
324
325
326
327
328
329
330
331
332
333
334
335
336
337

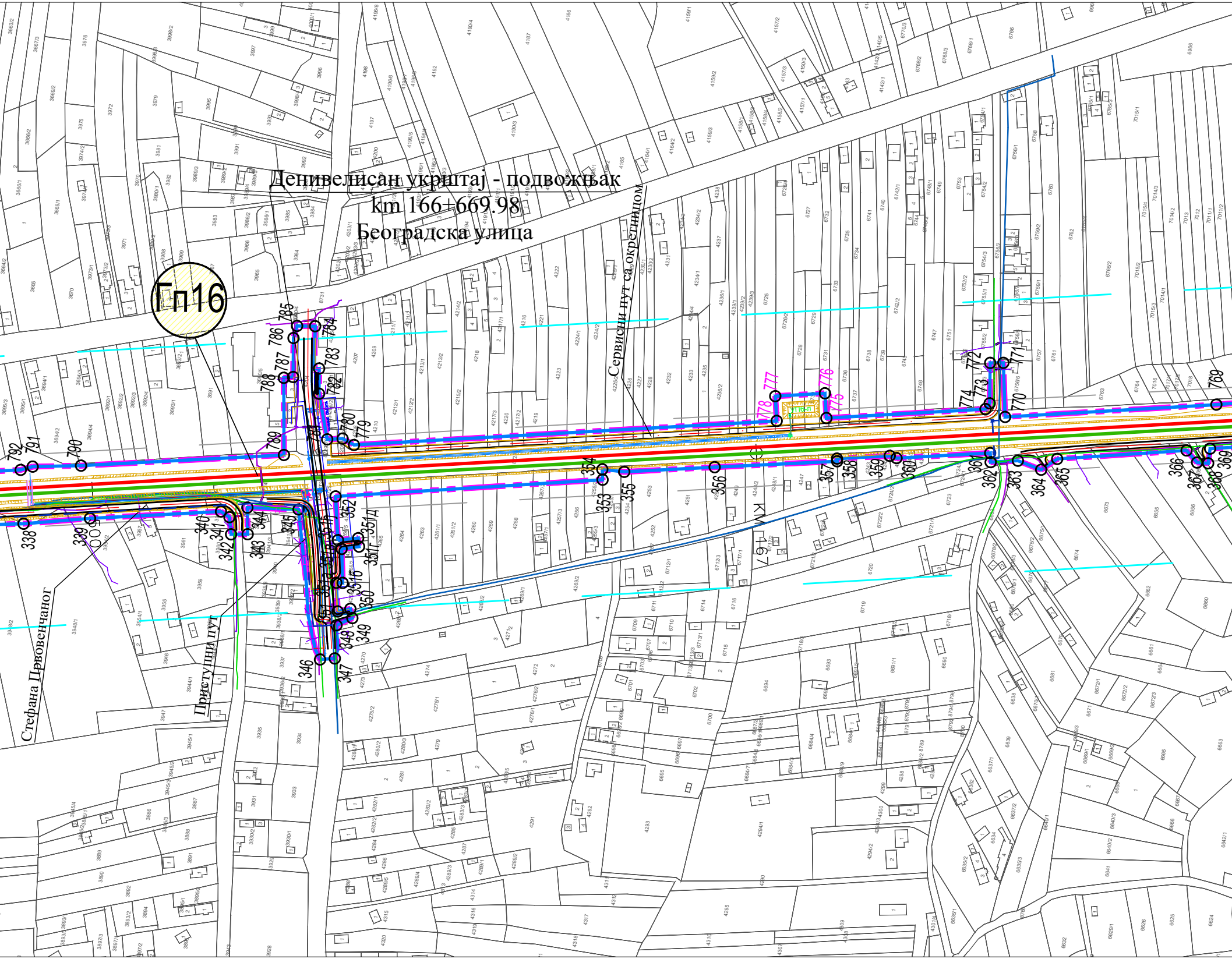
Денивелисан укрштај - подвожњак
km 166+669.98
Београдска улица
Гп16
Сервисни пут са окретницом
Стефана Првовенчаног
Приступни пут
km 167
792
791
790
789
788
787
786
785
784
783
782
781
780
779
778
777
776
775
774
773
772
771
770
769
338
339
340
341
342
343
344
345
346
347
348
349
350
351
352
353
354
355
356
357
358
359
360
361
362
363
364
365
366
367
368
369

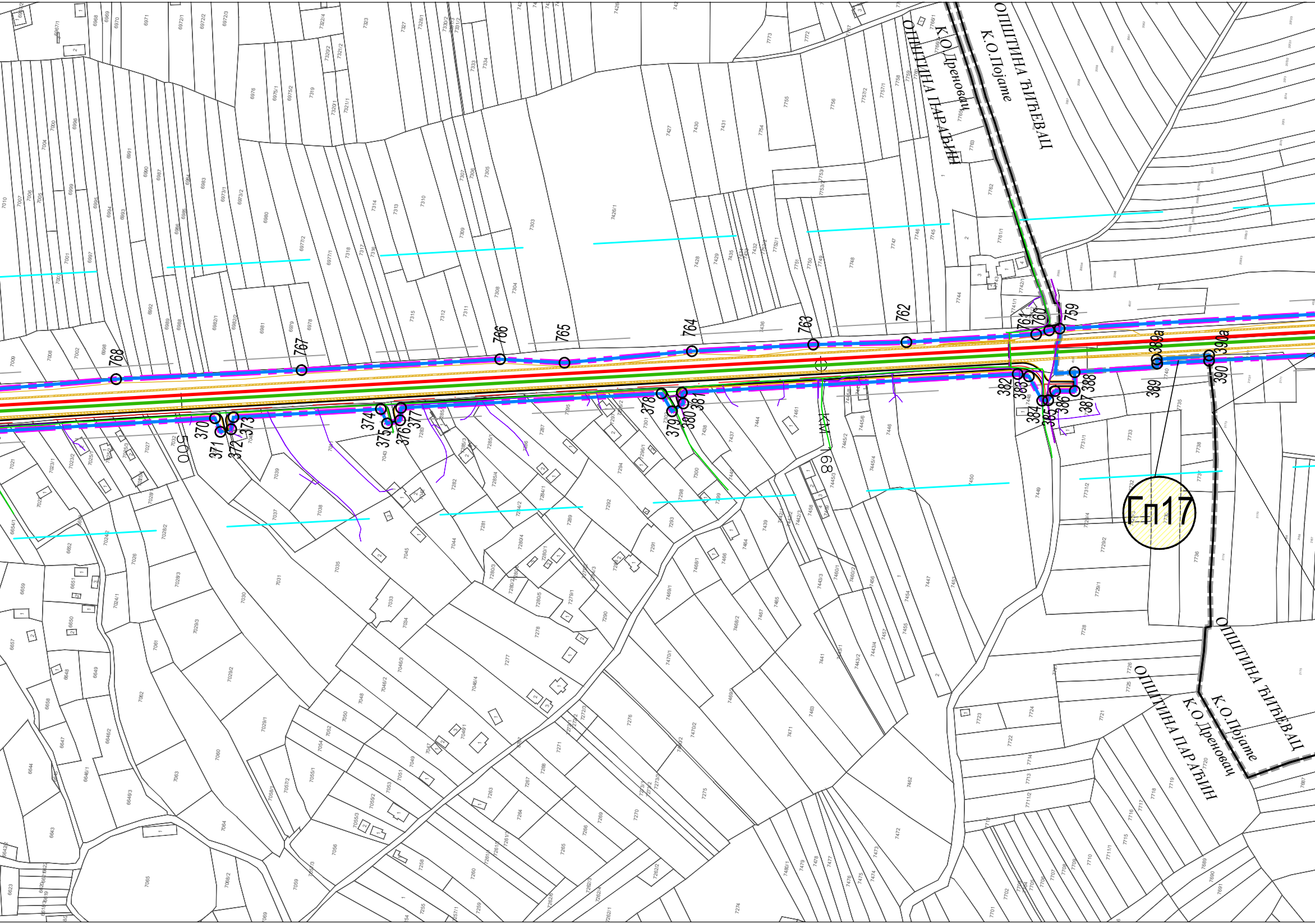
ОПШТИНА ЋИЋЕВАЦ
К.О.Појате
К.О.Дреновац
ОПШТИНА ПАРАЋИН
Гп17
768
767
766
765
764
763
762
761
760
759
389а
390а
370
371
372
373
374
375
376
377
378
379
380
381
382
383
384
385
386
387
388
389
390
500
68 km
ОПШТИНА ЋИЋЕВАЦ
К.О.Појате
К.О.Дреновац
ОПШТИНА ПАРАЋИН

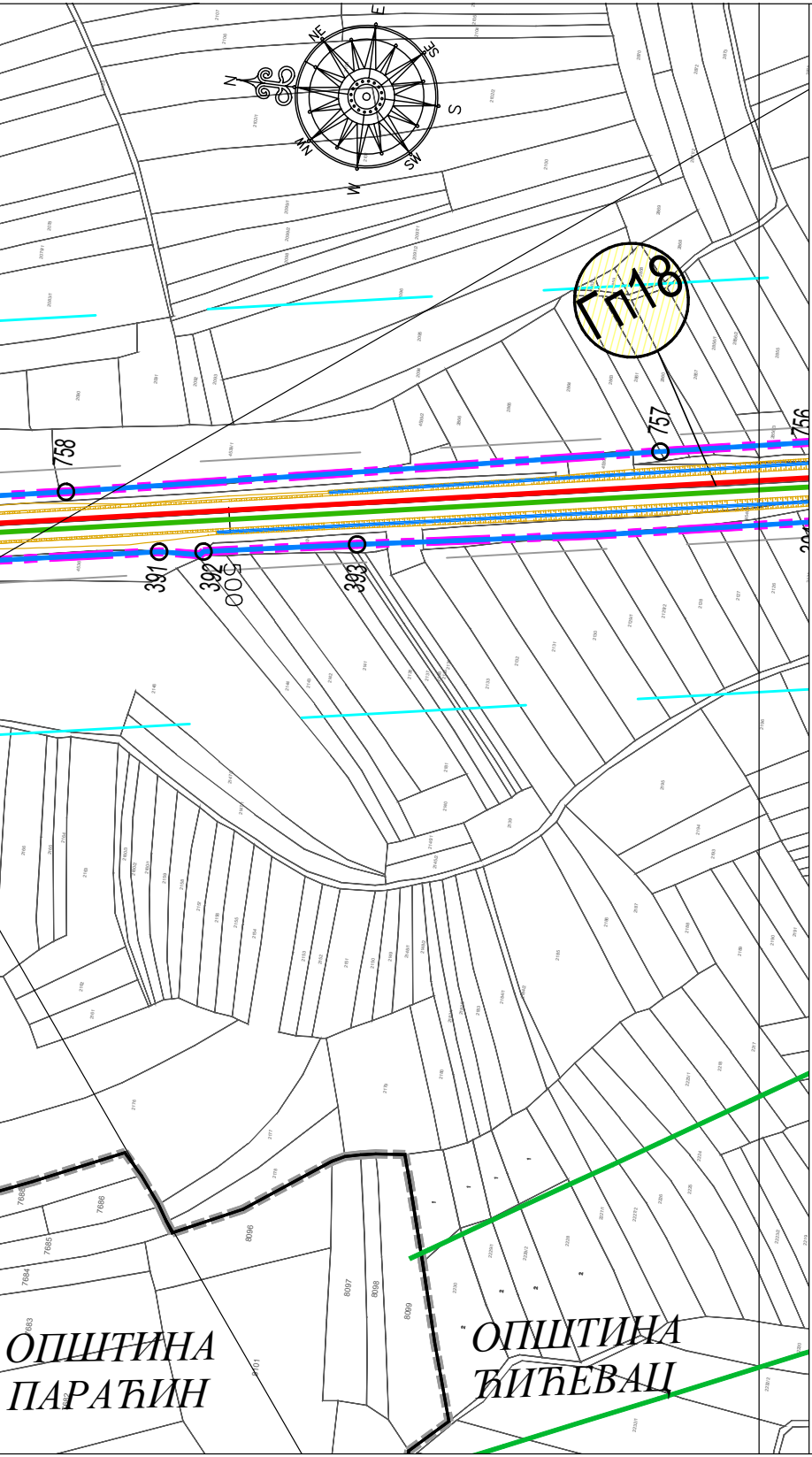
N
NE
E
SE
S
SW
W
NW
Гп18
758
757
756
391
392
393
ОПШТИНА ПАРАЋИН
ОПШТИНА ЋИЋЕВАЦ

ЛЕГЕНДА

- Граница јединице локалне самоуправе
- Граница КО
- Граница детаљне разраде = Регулациона линија железничке инфраструктуре
- Граница парцеле јавне намене
- Инфраструктурни појас
- Заштитни пружни појас
- ○ 385 Аналитичко-геодетске тачке границе дет.разраде и грађевинских и водних парцела

ОЗНАКА ПОВРШИНА ЈАВНЕ НАМЕНЕ

- Гп8 Грађевинске парцеле
- Вп5 Парцеле водног земљишта

САОБРАЋАЈНЕ ПОВРШИНЕ

Железничка пруга

- Десни колосек
- Леви колосек
- 153+380.00 Стационажа десног колосека

Друмски саобраћај

- Јавне саобраћајнице улице у насељима приступне саобраћајнице
- Сервисни пут

УКРШТАЊА СА ИНФРАСТРУКТУРНИМ СИСТЕМИМА

Електроенергетска инфраструктура

- ДВ 400kV
- ДВ 220kV
- ДВ 110kV
- ДВ 35kV
- ДВ 10kV

ТК инфраструктура

- ТК инсталације

Гасоводна инфраструктура

- Магистрални гасовод МОР 50 bar (челик)
- Дистрибутивни гасовод МОР 16 bar (челик)
- Дистрибутивни гасовод МОР 4 bar (челик)

Хидротехничка инфраструктура

- Регулација водних токова
- Канал
- Водовод постојећи
- Водовод планирани
- ФК постојећа
- ФК планирана
- Кишна канализација постојећа
- Кишна канализација планирана
- УП6-л Упојна поља

Р Е П У Б Л И К А С Р Б И Ј А
В Л А Д А

ПРОСТОРНИ ПЛАН ПОДРУЧЈА ПОСЕБНЕ НАМЕНЕ ИНФРАСТРУКТУРНОГ КОРИДОРА ЖЕЛЕЗНИЧКЕ ПРУГЕ БЕОГРАД - НИШ

Тематска карта бр.1

ДЕТАЉНА РЕГУЛАЦИЈА СА ЕЛЕМЕНТИМА СПРОВОЂЕЊА

Лист 4

Министарство грађевинарства, саобраћаја и инфраструктуре

Овлашћено лице

0 25 50 100 m

Р 1:2500

Деоница Параћин - Сталаћ
km 153+380,00 - km 174+170,79

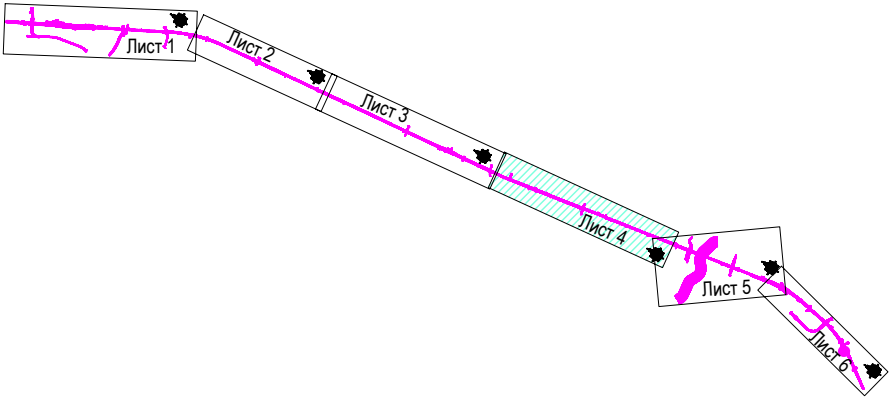
Лист 1
Лист 2
Лист 3
Лист 4
Лист 5
Лист 6

"Службени гласник РС", број 91/2024